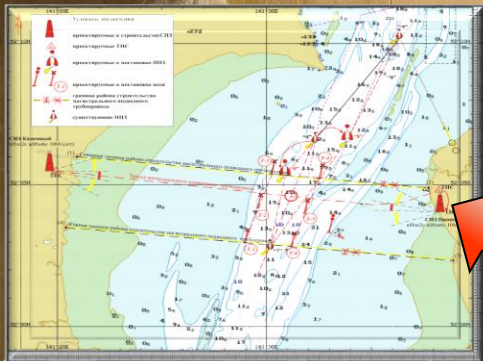





АО «ГОСУДАРСТВЕННЫЙ НАУЧНО-ИССЛЕДОВАТЕЛЬСКИЙ
НАВИГАЦИОННО-ГИДРОГРАФИЧЕСКИЙ ИНСТИТУТ»
Навигационно-гидрографическое обеспечение морских операций

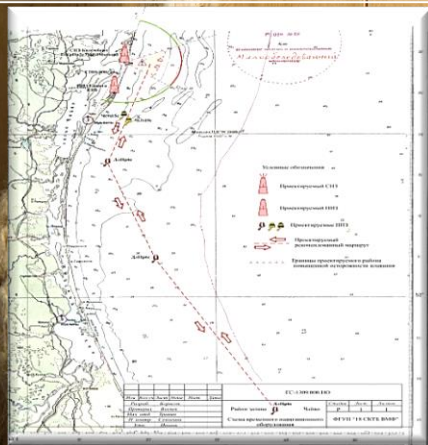
Анализ факторов риска
реализации проекта от
деятельности ВМФ и общего
судоходства в районе объекта
проектирования



Проект временных путей движения в
районе объекта проектирования на период
строительства



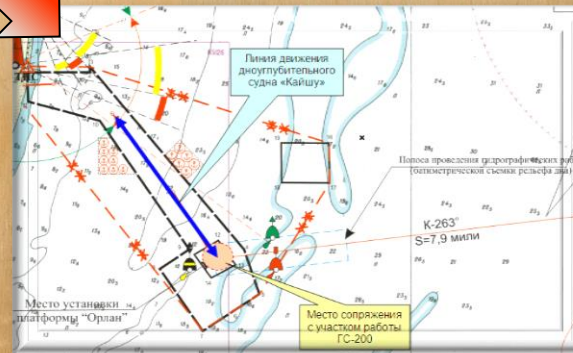
Проект «Пути движения на подходах и
акватории объекта проектирования»



Проект временных СНО в районе объекта
проектирования на период
строительства

Проектные
решения

Обоснование комплекса
мероприятий по
обеспечению
навигационной
безопасности судоходства
в операционной зоне
флота при
строительстве и
эксплуатации объекта
проектирования



Проектные решения по режиму плавания в
районе объекта проектирования на период
строительства и эксплуатации для объявления в
извещениях мореплавателям (ИМ)

Решает проблему:
навигационной безопасности судоходства на период строительства и эксплуатации объекта проектирования

Сфера применения:
проектные работы

Формы результатов:
согласованные с ВМФ и АМП проектные решения по разделу «Безопасность мореплавания»