



# АО «ГОСУДАРСТВЕННЫЙ НАУЧНО-ИССЛЕДОВАТЕЛЬСКИЙ НАВИГАЦИОННО-ГИДРОГРАФИЧЕСКИЙ ИНСТИТУТ»

## Комплекс работ по поиску и идентификации опасностей техногенного происхождения в морских районах

Обеспечивает безопасность работ в морских районах, связанных с касанием грунта, от воздействия опасностей техногенного происхождения

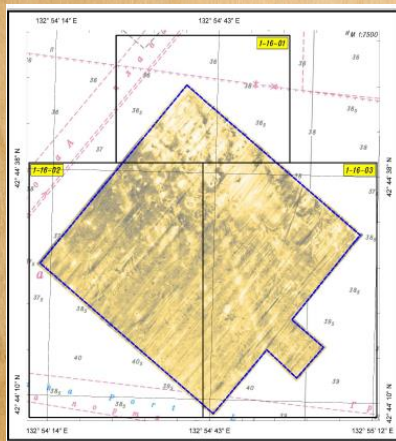



Схема выполненных работ





### Форма результатов:

1. «Каталог обнаруженных объектов, подлежащих идентификации».
2. «Каталог взрывоопасных предметов»

### Порядок выполнения работ :

1. В соответствии с «Планом выполнения работ...», производится обследование акватории с использованием гидролокатора бокового обзора, буксируемого (опускаемого) магнитометра или ТПА.
2. По результатам выполнения работ и камеральной обработки данных обследования составляется «Каталог обнаруженных объектов, подлежащих идентификации».
3. ТПА или водолазами с использованием технических средств (оптических и электромагнитных) осуществляется допоиск обнаруженных объектов в областях их вероятного нахождения с последующей их идентификацией. В ходе обследования осуществляется видеосъемка и фотографирование объектов для проведения экспертизы.
4. Экспертная группа осуществляет окончательную идентификацию объектов, а также диагностику взрывоопасности ВОП.
5. Составляется «Каталог взрывоопасных предметов», которые наносятся на карту с учетом области их вероятного нахождения.
6. Отчетные материалы по результатам выполненных работ вместе с «Актом оценки полноты и качества выполненных работ» представляется в штаб Флота.
7. После рассмотрения и утверждения указанных документов штаб Флота дает разрешение на выполнение работ, разрабатывает установленным порядком изменения в «Режиме плавания судов ...»



Адрес для контактов: АО «ГНИНГИ»: 199106, Санкт-Петербург, Кожевенная, д.41.  
Тел: (812) 322-35-18. Факс:(812) 322-63-14; E-mail: [mail@gningi.ru](mailto:mail@gningi.ru)